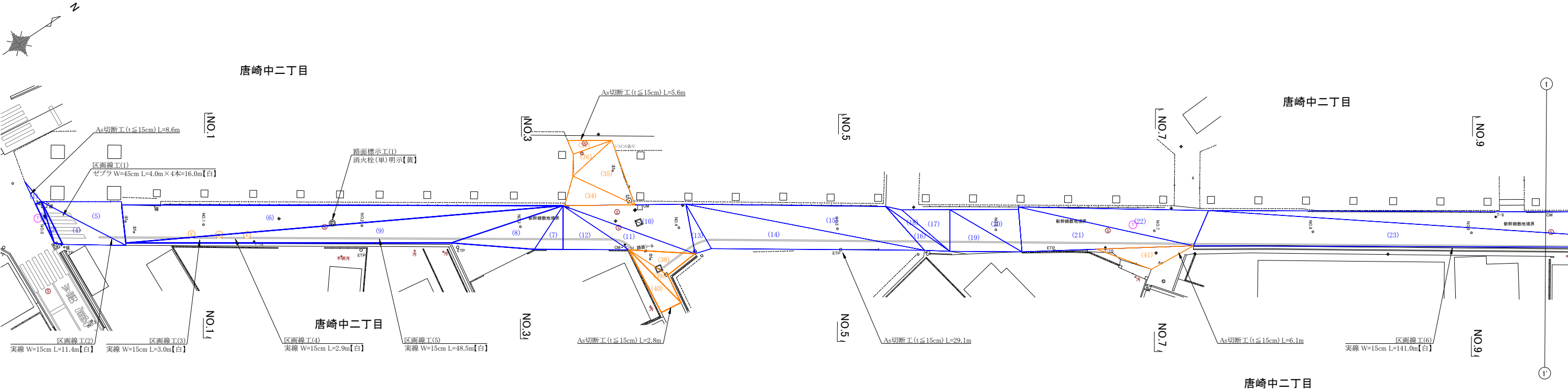


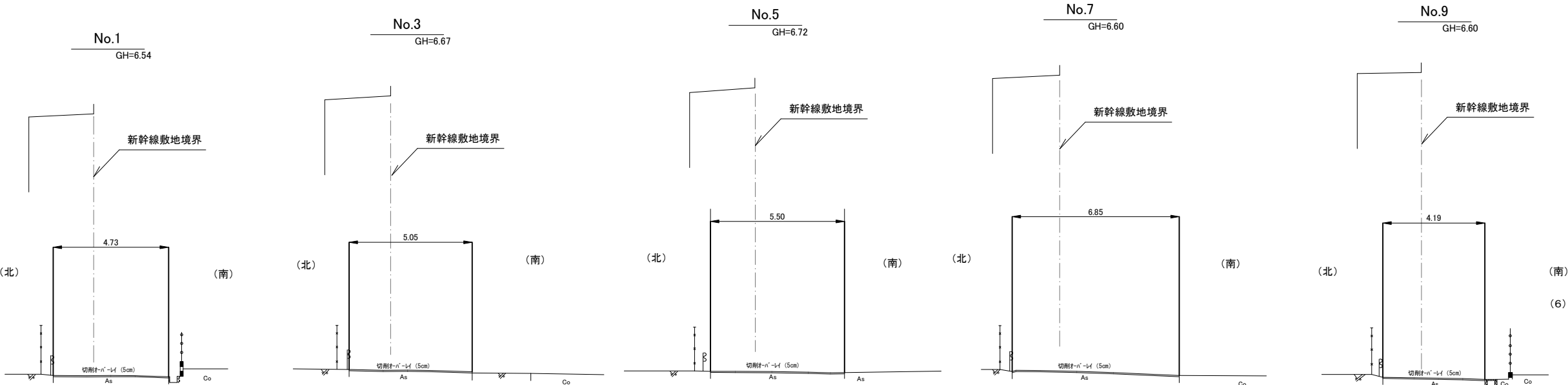


A路線 平面図 S=1:250 昼間工事

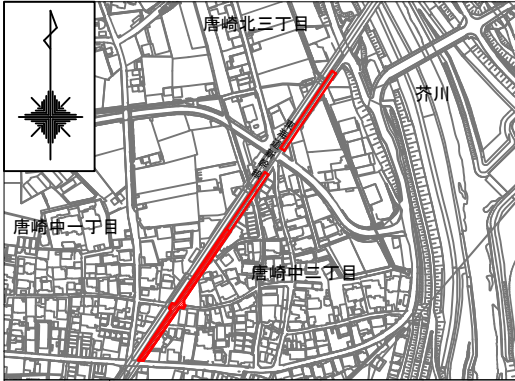


 :市2号(切削オーバーレイ)  
 :市3号

横断図 S=1:100

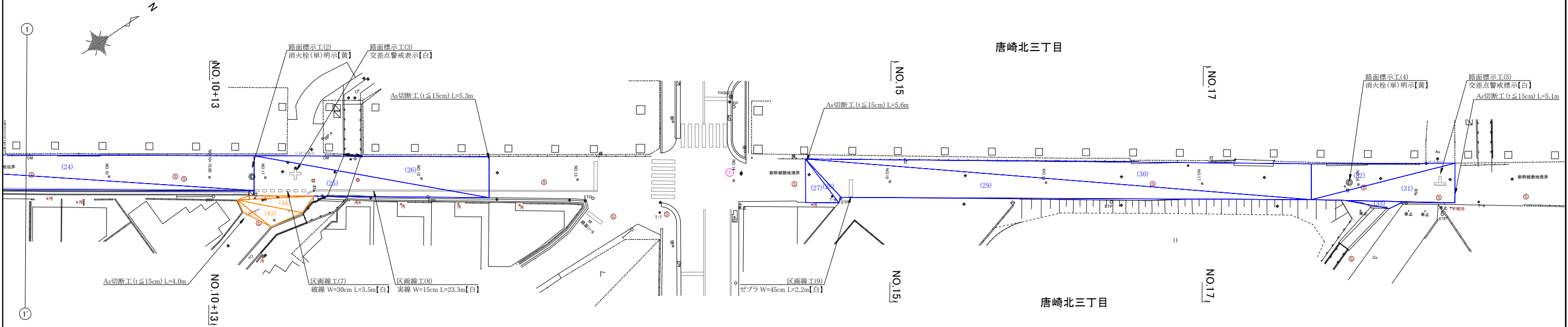


位置見取図

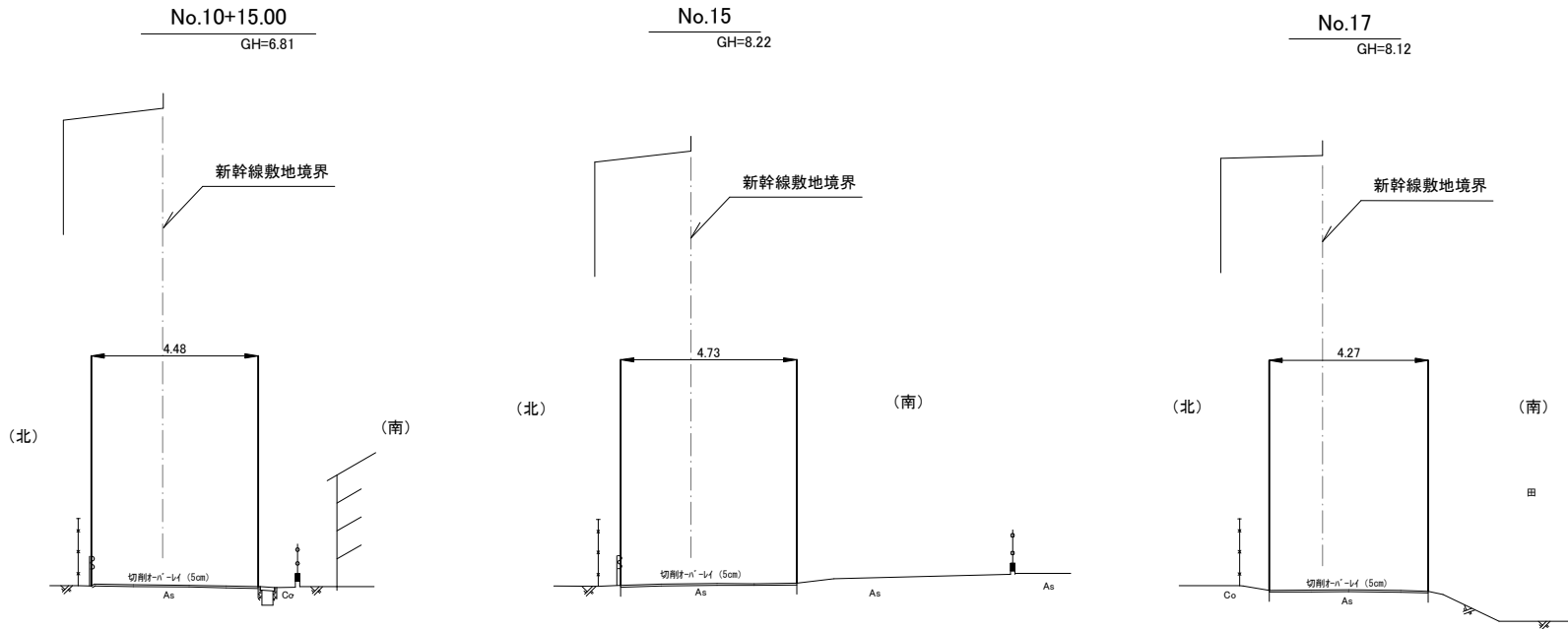


工 事 番 号	07-401		
工 事 名	唐崎中二丁目地区ほか配水管布設跡路面復旧工事		
図 面 名	【A路線】平面図・横断図		5枚の内 1枚
施工年度及び工事種別		令和7年度 舗装工事	
高 槻 市 水 道 部 管 路 整 備 課			

A路線 平面図 S=1:250 昼間工事



横断面図 S=1:100



付帯工一覧表

【昼間】As切断工(t≦15cm)

数量[m]	計[m]
	72.2

【昼間】区画線工

番号	種類	色	数量 (m)
(1)	ゼブラ 45cm	【白】	
(2)	実線 15cm	【白】	
(3)	実線 15cm	【白】	
(4)	実線 15cm	【白】	
(5)	実線 15cm	【白】	
(6)	実線 15cm	【白】	
(7)	破線 30cm	【白】	
(8)	実線 15cm	【白】	
(9)	ゼブラ 45cm	【白】	
合計	実線 15cm	【白】	230.1
	破線 30cm	【白】	3.5
	ゼブラ 45cm	【白】	18.2

路面標示工【昼間】

番号	種類	色	w=15cm換算 施工延長(m/箇所)
(1)	消火栓(単)明示	【黄】	
(2)	消火栓(単)明示	【黄】	
(3)	交差点警戒表示	【白】	
(4)	消火栓(単)明示	【黄】	
(5)	交差点警戒表示	【白】	
合計延長		【白】	11.0
合計延長		【黄】	8.7

求積一覧表

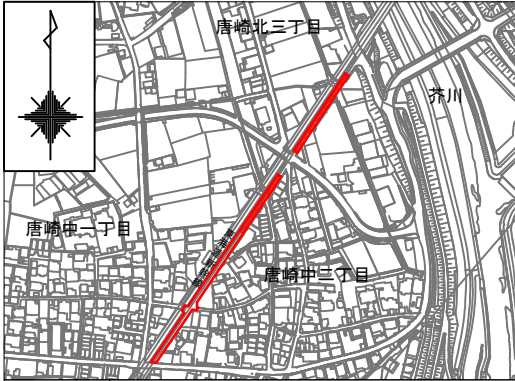
A路線 (市2号切削オーバーレイ) t=50mm 表層材料：再生密粒度アスコン20mm

番号	寸法 (m)		図形の面積(m <sup>2</sup> )
(1)			
(2)			
(3)			
(4)			
(5)			
(6)			
(7)			
(8)			
(9)			
(10)			
(11)			
(12)			
(13)			
(14)			
(15)			
(16)			
(17)			
(18)			
(19)			
(20)			
(21)			
(22)			
(23)			
(24)			
(25)			
(26)			
(27)			
(28)			
(29)			
(30)			
(31)			
(32)			
(33)			
総面積(m <sup>2</sup> )			1638.873

A路線 (市3号) t=50mm 表層材料：再生密粒度アスコン20mm

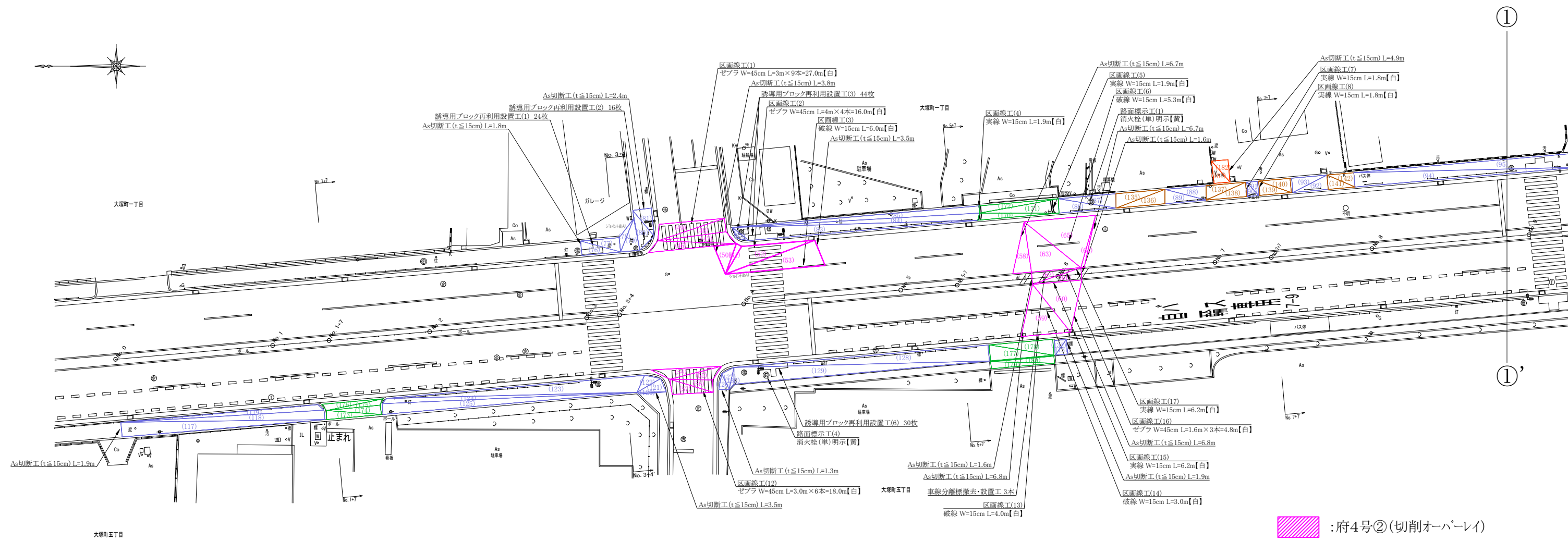
番号	寸法 (m)		図形の面積(m <sup>2</sup> )
(34)			
(35)			
(36)			
(37)			
(38)			
(39)			
(40)			
(41)			
(42)			
(43)			
(44)			
(45)			
総面積(m <sup>2</sup> )			127.677

位置見取図

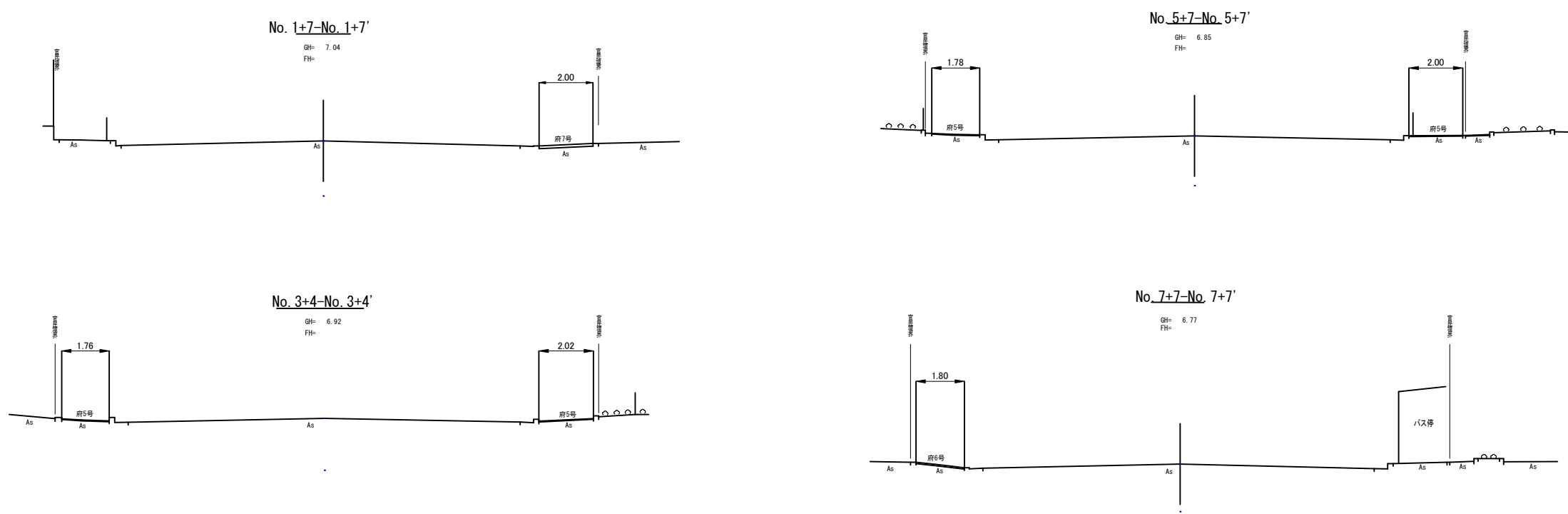


工 事 番 号	07-401		
工 事 名	唐崎中二丁目地区ほか配水管布設跡路面復旧工事		
図 面 名	【A路線】平面図・横断面図・付帯工一覧表・求積一覧表		5枚の内 2枚
施工年度及び工事種別	令和7年度 舗装工事		
高槻市水道部管路整備課			

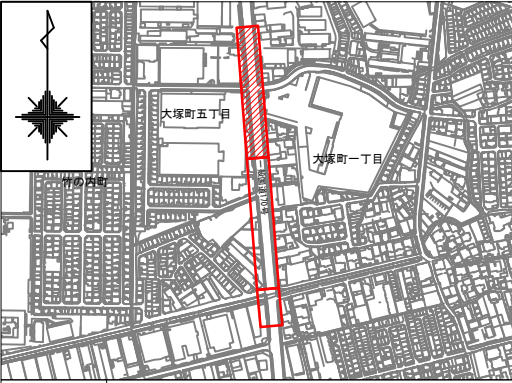
B路線 平面図 S=1:250 夜間工事



横断面図 S=1:100

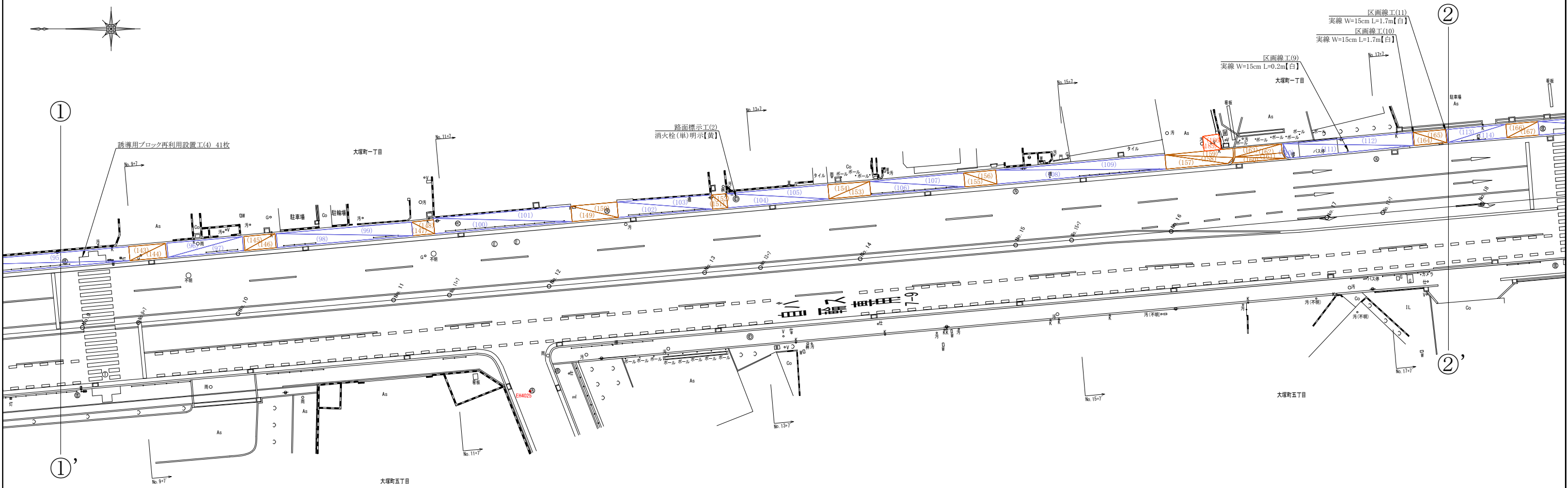


位置見取図

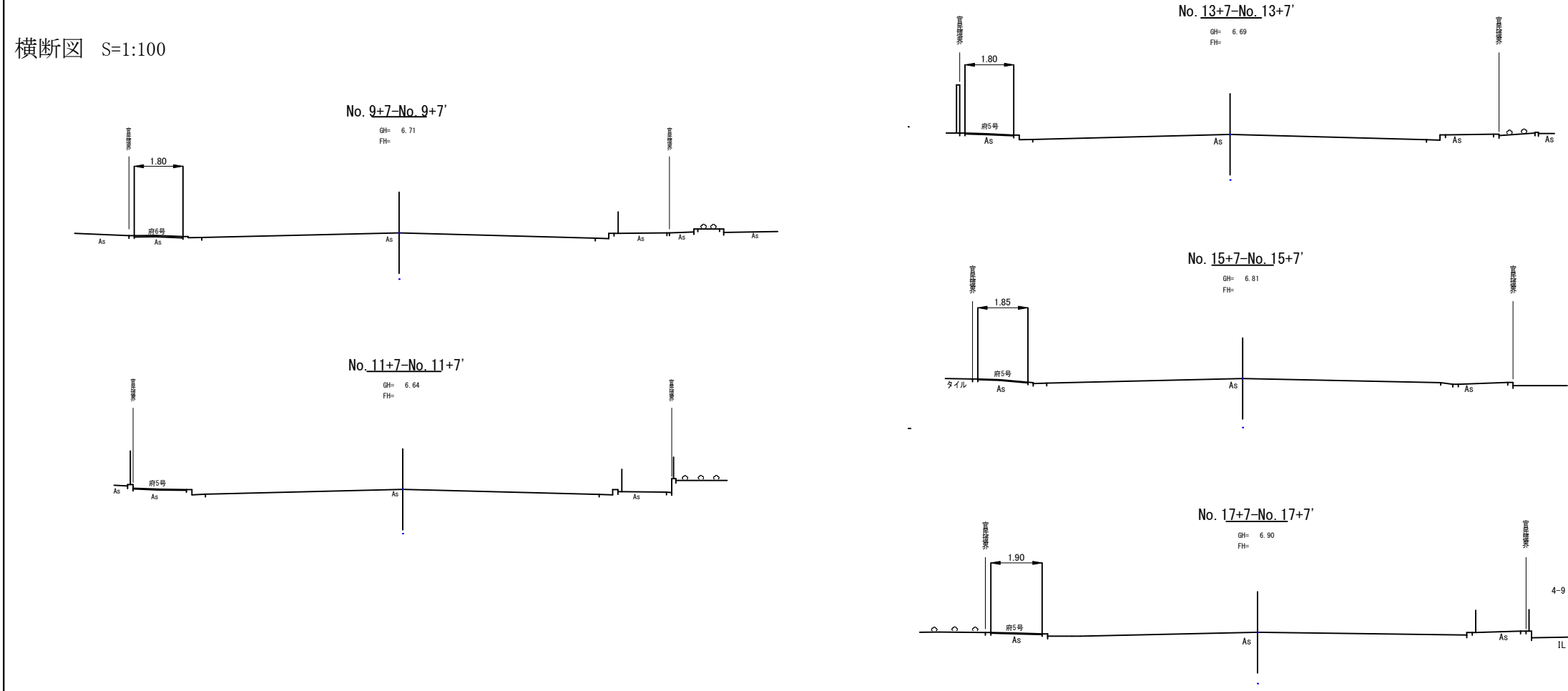


工事番号	07-401
工事名	唐崎中二丁目地区ほか配水管布設跡路面復旧工事
図面名	【B路線】平面図・横断面図
施工年度及び工事種別	令和7年度 舗装工事
高槻市水道部 管路整備課	

B路線 平面図 S=1:250 夜間工事

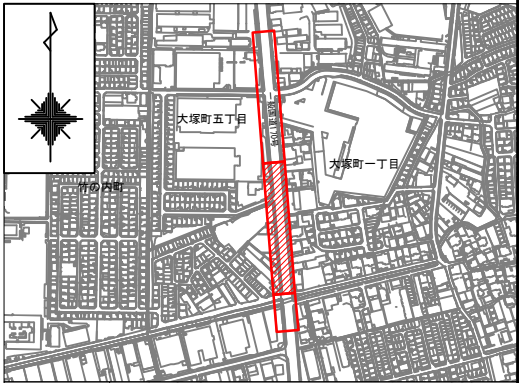


横断面 S=1:100



- 府4号②(切削オーバーレイ)
- 府5号
- 府6号
- 府7号
- 市3号

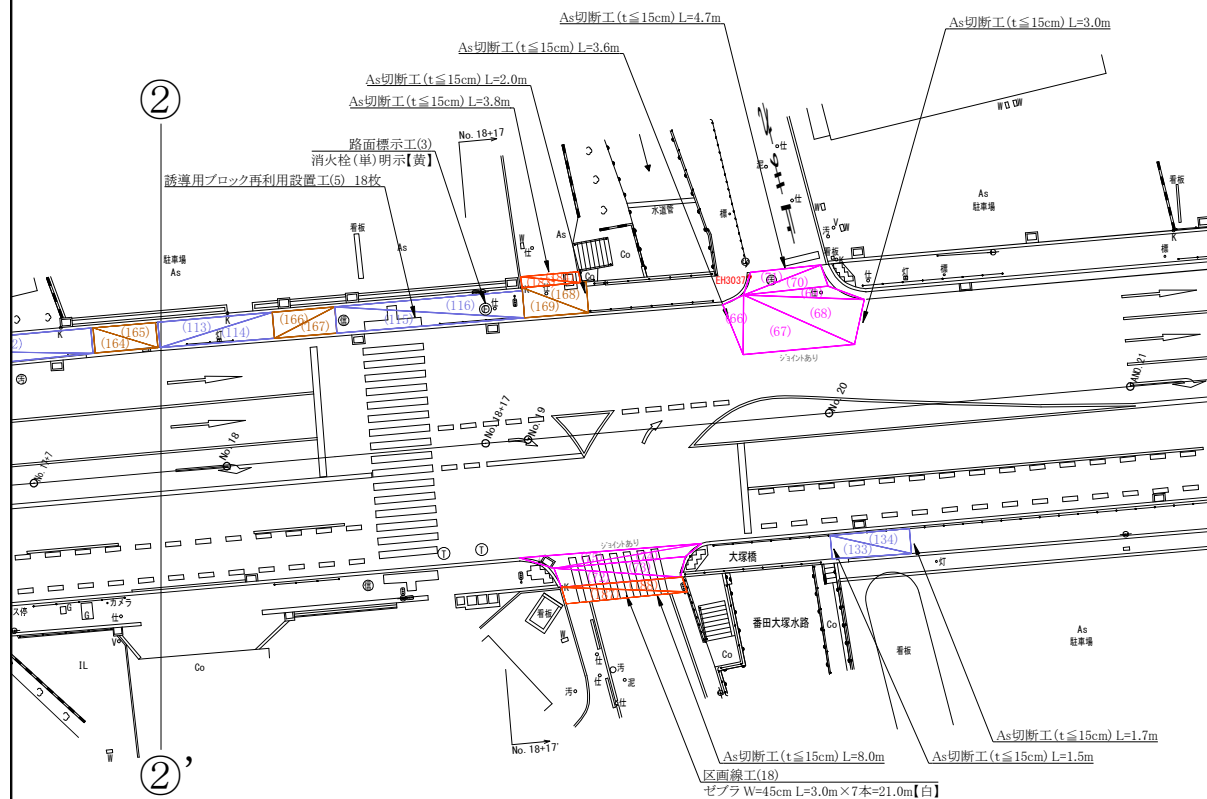
位置見取図



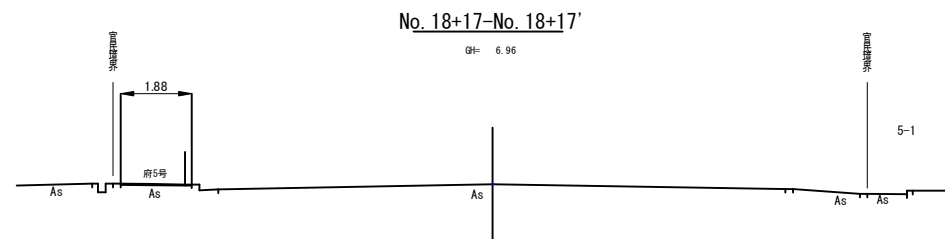
工事番号	07-401
工事名	唐崎中二丁目地区ほか配水管布設跡路面復旧工事
図面名	【B路線】平面図・横断面
施工年度及び工事種別	令和7年度 舗装工事
高槻市水道部 管路整備課	



**B路線** 平面図 S=1:250 夜間工事



横断図 S=1:100



付帶工一覽表

【夜間】As切断工(t≧15cm)		【夜間】区画線工			
数量[m]	計[m]	番号	種類	色	数量 (m)
	83.5	(1)	ゼブラ 45cm	【白】	
		(2)	ゼブラ 45cm	【白】	
		(3)	破線 15cm	【白】	
		(4)	実線 15cm	【白】	
		(5)	実線 15cm	【白】	
		(6)	破線 15cm	【白】	
		(7)	実線 15cm	【白】	
		(8)	実線 15cm	【白】	
		(9)	実線 15cm	【白】	
		(10)	実線 15cm	【白】	
		(11)	実線 15cm	【白】	
		(12)	ゼブラ 45cm	【白】	
		(13)	破線 30cm	【白】	
		(14)	破線 30cm	【白】	
		(15)	実線 15cm	【白】	
		(16)	ゼブラ 45cm	【白】	
		(17)	実線 15cm	【白】	
		(18)	ゼブラ 45cm	【白】	
		合計	実線 15cm	【白】	23.4
			破線 15cm	【白】	11.3
			破線 30cm	【白】	7.0
			ゼブラ 45cm	【白】	86.8

## 路面標示工【夜間】

番号	種類	色	w=15cm換算 施工延長(m/箇所)
(1)	消火栓（単）明示	【黄】	
(2)	消火栓（単）明示	【黄】	
(3)	消火栓（単）明示	【黄】	
(4)	消火栓（単）明示	【黄】	
合計延長 【黄】			11.6

## 誘導用ブロック再利用設置工

番号	数量 (枚)	面積 (㎡)
(1)		
(2)		
(3)		
(4)		
(5)		
(6)		
合計	173	15.6

## 求積一覽表

B路線（府4号②切削ホ-レ） $t=50\text{mm}$  表層材料：密粒度アスコン改質Ⅲ型20mm

番号	寸法 (m)	図形の面積 (m <sup>2</sup> )
(46)		
(47)		
(48)		
(49)		
(50)		
(51)		
(52)		
(53)		
(54)		
(55)		
(56)		
(57)		
(58)		
(59)		
(60)		
(61)		
(62)		
(63)		
(64)		
(65)		
(66)		
(67)		
(68)		
(69)		
(70)		
(71)		
(72)		
(73)		
(74)		
(75)		
総面積 (m <sup>2</sup> )		264.024

B路線（府6号） $t=50\text{mm}$  表層材料：再生密粒度アスコン13mm

番号	寸 法 (m)	図形の面積 (m <sup>2</sup> )
(135)		
(136)		
(137)		
(138)		
(139)		
(140)		
(141)		
(142)		
(143)		
(144)		
(145)		
(146)		
(147)		
(148)		
(149)		
(150)		
(151)		
(152)		
(153)		
(154)		
(155)		
(156)		
(157)		
(158)		
(159)		
(160)		
(161)		
(162)		
(163)		
(164)		
(165)		
(166)		
(167)		
(168)		
(169)		
総面積 (m <sup>2</sup> )		136.67

B路線（府7号） $t=100\text{mm}$  表層材料：再生密粒度アスコン13mm

番号	寸 法 (m)			図形の面積 (m <sup>2</sup> )
(170)				
(171)				
(172)				
(173)				
(174)				
(175)				
(176)				
(177)				
(178)				
(179)				
(180)				
総面積 (m <sup>2</sup> )				55.24

全路線

工種	面積
A路線 (市2号切削ホ-レ) t=50mm 表層材料:再生密粒度アスコン20mm	m <sup>2</sup>
A路線 (市3号) t=50mm 表層材料:再生密粒度アスコン20mm	m <sup>2</sup>
B路線 (府4号②切削ホ-レ) t=50mm 表層材料:密粒度アスコン改質Ⅲ型20mm	m <sup>2</sup>
B路線 (府5号) t=30mm 表層材料:再生密粒度アスコン13mm	m <sup>2</sup>
B路線 (府6号) t=50mm 表層材料:再生密粒度アスコン13mm	m <sup>2</sup>
B路線 (府7号) t=100mm 表層材料:再生密粒度アスコン13mm	m <sup>2</sup>
B路線 (市3号) t=50mm 表層材料:再生密粒度アスコン20mm	m <sup>2</sup>
合計	2,854.645 m <sup>2</sup>

合計

2,850 m<sup>2</sup>

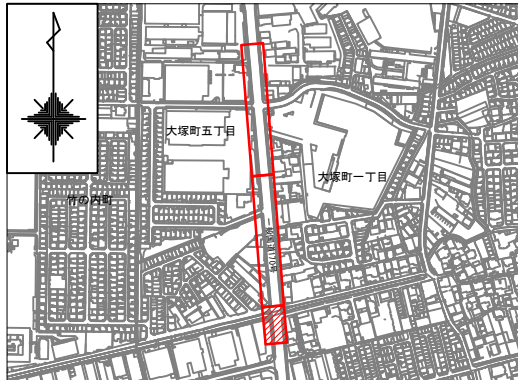
B路線（府5号）t=30mm 表層材料：再生密粒度アスコン13mm

番号	寸 法 (m)		図形の面積(m <sup>2</sup> )
(76)			
(77)			
(78)			
(79)			
(80)			
(81)			
(82)			
(83)			
(84)			
(85)			
(86)			
(87)			
(88)			
(89)			
(90)			
(91)			
(92)			
(93)			
(94)			
(95)			
(96)			
(97)			
(98)			
(99)			
(100)			
(101)			
(102)			
(103)			
(104)			
(105)			
(106)			
(107)			
(108)			
(109)			
(110)			
(111)			
(112)			
(113)			
(114)			
(115)			
(116)			
(117)			
(118)			
(119)			
(120)			
(121)			
(122)			
(123)			
(124)			
(125)			
(126)			
(127)			
(128)			
(129)			
(130)			
(131)			
(132)			
(133)			
(134)			
総面積 (m <sup>2</sup> )			626.783
控除対象			控除面積 (m <sup>2</sup> )
(1) 誘導用ブロック	30cm×30cm	24枚	
(2) 誘導用ブロック	30cm×30cm	16枚	
(3) 誘導用ブロック	30cm×30cm	44枚	
(4) 誘導用ブロック	30cm×30cm	41枚	
(5) 誘導用ブロック	30cm×30cm	18枚	
(6) 誘導用ブロック	30cm×30cm	30枚	
控除総面積 (m <sup>2</sup> )			15.570
控除後面積 (m <sup>2</sup> ) = 総面積 (m <sup>2</sup> ) - 控除総面積 (m <sup>2</sup> )			611.213

B路線（市3号） $t=50\text{mm}$  表層材料：再生密粒度アスコン20mm

番号	寸 法 (m)			図形の面積 (m <sup>2</sup> )
(181)				
(182)				
(183)				
(184)				
(185)				
(186)				
(187)				
(188)				
総面積 (m <sup>2</sup> )				20.933

位置見取図



工 事 番 号	07-401	
工 事 名	唐崎中二丁目地区ほか配水管布設跡路面復旧工事	
図 面 名	【B路線】平面図・横断図・付帯工一覧表・求積一覧表	5枚の内 5枚
施工年度及び工事種別	令和7年度 舗装工事	
高 槻 市 水 道 部 管 路 整 備 課		